

Badesee - Sulzfeld „bei Costa“

Sitzen Sie am Sulzfelder Badesee unter Linden und Kastanien im großen gemütlichen Biergarten oder wind- und wettergeschützt unter Dach. Kommen Sie vorbei und entdecken Sie unsere umfangreiche Speisekarte. Das Team mit Costa Tsigouriotis freut sich auf Ihren Besuch

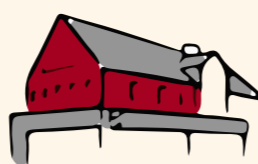
Geöffnet ist von April bis Oktober täglich von 10.00 Uhr bis 1.00 Uhr

Tel.: 09761 - 1518

Haus des Gastes

09761 5037 Mittwoch Ruhetag


Essen und Trinken nach fränkischer Tradition steht bei uns auf der Tagesordnung. Auf Nachfrage bereiten wir Ihnen gerne auch vegetarische, sowie glutenfreie Gerichte zu. Ein Nebenraum für Familienfeiern steht ebenfalls zur Verfügung. Familie Derleth mit seinem Team freut sich auf Ihren Besuch!



CAMPEN AM SULZFELDER BADESEE

09761 1402 www.gemeindesulzfeld.de

Ein Sprung ins kühle Nass und danach eine zünftige Brotzeit im Biergarten am Badesee: Das ist Camping in Bayern in seiner schönsten Form. Der Campingplatz liegt in absolut ruhiger Lage an einem idyllischen Badesee, umgeben von bewaldeten Bergen am Fuße der Rhön und der Haßberge. An der gegenüberliegenden Seite des Badesee- und Angelsees befinden sich ein Sandstrand zum Spielen und Buddeln, außerdem sind Wasserserrutschen für Groß und Klein im See aufgebaut.



Darüber hinaus verfügt die Badeseeanlage auch über einen attraktiven Kinderspielplatz, eine Liegewiese, Beachvolleyballfeld, Tischtennisplatten, Grillhütte, Outdoorspiele (Mühle, Schach, Mensch-ärgere-dich-nicht), Picknicksitzgruppen, Mietwohnwägen und vieles mehr.

SULZFELDER SOMMER

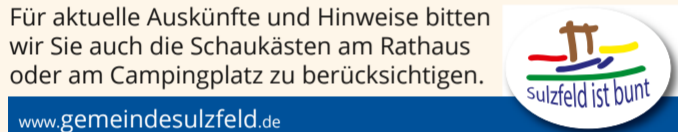
Mittlerweile ist es Tradition, dass die Gemeinde Sulzfeld ein buntes Programm für seine Bürger und Gäste anbietet. Wir hoffen, dass Sie dadurch eine erlebnis- und abwechslungsreiche Zeit in Sulzfeld haben. Es werden Veranstaltungen in den Bereichen Kultur, Sport und Spaß angeboten, verbunden mit vielen Festen, Feiern und musikalischen Veranstaltungen.



Eines der jährlichen Highlights ist die Nacht der Perseiden. In dieser Nacht werden alle Lichter in der Gemeinde ausgeschaltet, damit Sie bei gutem Wetter bis zu 140 Sternschnuppen pro Stunde sehen können.

Für aktuelle Auskünfte und Hinweise bitten wir Sie auch die Schaukästen am Rathaus oder am Campingplatz zu berücksichtigen.

www.gemeindesulzfeld.de



BIERGARTEN WANDERWEG



www.gemeindesulzfeld.de

Endlich ist es wieder soweit und die Durststrecke überstanden: Die Biergärten entlang des Biergartenwanderwegs rund um Sulzfeld im Grabfeld öffnen am Vatertag ihre Pforten und laden biodurstige Wanderer sowie Radler zur Einkehr ein.

Der 8 km lange Rundwanderweg führt durch eine abwechslungsreiche Landschaft mit verträumten Ortschaften, dichtem Wald und freier Flur. Lockere Sprüche und Wissenswertes rund um das Kulturgut Bier sorgen zudem für Kurzweil. Zum Entspannen und Genießen locken vier Gastronomiebetriebe mit Biergärten am Wegesrand. Perfekt, wenn warme Temperaturen und Sonne zum Verweilen im Freien einladen.

Landgasthof zum Hirschen

09761 395077
97633 Sulzfeld Dorfplatz 10
www.hirschen-sulzfeld.de
info@hirschen-sulzfeld.de



Kulinarische Köstlichkeiten in familiärer Atmosphäre, eintreten und wohlfühlen. Wir freuen uns auf Sie!

Sie suchen eine Übernachtung zum Wohlfühlen und Entspannen? Sie wollen nach einem launigen Abend nicht mehr nach Hause fahren? Wir bieten Ihnen komfortable Doppelzimmer sowie Einzelzimmer mit modernen Fernsehgeräten, kostenfreies W-LAN und neu gestalteten Wohlfühlbädern.



Wandern im Grabfeldgau



Fränkischer Grabfeldgau



Aubstadt - Bad Königshofen i. Grabfeld - Großbardorf
Großbeilstadt - Herbstadt - Hönheim - Saal a.d. Saale
Sulzdorf a.d. Lederhecke - Sulzfeld - Trappstadt



Schätze heben...

Die Kommunale Allianz Fränkischer Grabfeldgau ist ein Zusammenschluss aus zehn Kommunen im unterfränkischen Landkreis Rhön-Grabfeld. Gemeinsam erörtern wir neue Ideen sowie aktuelle Themen aus den Bereichen Wirtschaft, Infrastruktur, Ortsentwicklung, Kultur, Freizeit und Tourismus.

Nehmen Sie sich auf den zahlreichen Wanderwegen ausreichend Zeit für die Schönheiten am Wegesrand und genießen Sie unsere regionale Küche. Lassen Sie sich einfangen vom Reiz dieser sanften Landschaft und den kulturhistorisch interessanten Sehenswürdigkeiten unserer Region.

Wir wünschen Ihnen einen schönen und erlebnisreichen Aufenthalt im Fränkischen Grabfeldgau!

WANDERN IN SULZFELD

Beim Wandern durch die Ferienregion Haßberge gibt es viel zu entdecken. Neben Burgen, Landschlössern und Burg-ruinen erwarten die Besucher immer wieder faszinierende Ausblicke und ursprüngliche Landschaft. Einen Teil dieser atemberaubenden Natur decken unsere Themenwanderwege in Sulzfeld ab. Kommen Sie vorbei und lernen Sie auf 9 verschiedenen Wanderwegen die Welt in und um Sulzfeld kennen.



weitere Informationen erhalten Sie in jeder Gastronomie, sowie unter www.gemeindesulzfeld.de

Museen in der Schranne

Das „Archäologische Museum“ ist ein Zweigmuseum der Archäologischen Staatssammlung München. Als Museumsgebäude dient die „Schranne“, 1693 errichtet und als Kornspeicher genutzt.

Die Archäologische Dauerausstellung wird derzeit neugestaltet und das Museumsgebäude barrierefrei saniert. Die Neueröffnung ist für Ende 2018 geplant.

Im Rückgebäude der Schranne, dem sogenannten Salzhaus, befindet sich das „Museum für Grenzgänger“. Die Geschichte des „Museums für Grenzgänger“ in Bad Königshofen ist zugleich die Geschichte des Umgangs der Menschen im Grabfeld mit der Grenze zur DDR. Es besteht auch die Möglichkeit zu Führungen an Außenanlagen, wie den Resten der Grenzanlagen und dem „Bayernturm“ bei Zimmerau.

Die Museen in der Schranne sind in der Umbauphase geschlossen.

Auf Anfrage ist ein Besuch des Museums für Grenzgänger sowie die Nutzung der musealen Begleitangebote zu beiden Museen möglich. Bitte rufen Sie uns einfach an!

Kontakt:
Museen in der Schranne
- Archäologisches Museum
- Bad Königshofen
- Museum für Grenzgänger

Martin-Reinhard-Str. 9
97631 Bad Königshofen
09761 3979011 oder 09761 3979013
info@schranne.info - www.dieschranne.de
www.jukunet.de

Biergarten & Hotel **Ebner**
GESELLIGKEIT UND EINE FAMILIÄRE ATMOSPHÄRE

Wir freuen uns auf Ihren Besuch!

Ob ab Mai bis September im gemütlichen Biergarten oder zur kalten Jahreszeit in unserer mediterranen Badelandschaft...
...gönnen Sie sich eine kleine Auszeit.

Hotel Ebner Zeughausstraße Bad Königshofen
Tel.: 09761-91190 www.hotel-ebner.de

Wir haben noch weitere Printprodukte mit Sehenswürdigkeiten und Ausflugstipps, die Sie sich u.a. in der Touristinfo Bad Königshofen oder unserem Allianzbüro kostenlos mitnehmen können.



Landhotel *S „Vierjahreszeiten“**
Salzinger's Restaurant

- Übernachten Sie im 3 Sterne Superior „Landhotel Vierjahreszeiten“
- in ruhiger Lage am Stadtrand, nur 5 Minuten vom Stadtkern entfernt
- wir bieten gepflegte Gastlichkeit und verwöhnen Sie mit regionalen Speisen
- am Morgen erwartet Sie ein reichhaltiges Frühstücksbuffet

- Weitere Information unter: www.Landhotel-vierjahreszeiten.de

- Sie erreichen uns Telefon: 09761 395660
- oder Sie senden uns ein Email : info@landhotel-vierjahreszeiten.de
- 97631 Bad Königshofen / Bambergerstrasse 18

FrankenTherme
BAD KÖNIGSHOFEN

Informieren Sie sich über unsere zahlreichen individuellen Pauschalangebote!

Kur-Betriebs GmbH Bad Königshofen
Telefon 0 97 61 / 91 20 0 Telefax 0 97 61 / 91 20 40
E-Mail tourismus@bad-koenigshofen.de www.frankentherme.de

Schicken Sie Ihrer Familie oder Ihren Freunden doch einen kleinen Gruß aus Ihrem Urlaub nach Hause.

Eine große Auswahl an originellen Postkarten können Sie kostenlos in allen Rathäusern, der Touristinfo in der FrankenTherme Bad Königshofen und vielen Cafés und Wirtshäusern im Grabfeld mitnehmen.



Fränkischer Grabfeldgau

Schätze heben im fränkischen Grabfeldgau



Kontakt:

Touristinfo Bad Königshofen
Kur-Betriebs GmbH / FrankenTherme
Am Kurzentrum 1
D-97631 Bad Königshofen i. Grabfeld
Telefon: 09761 / 9120 – 0
www.frankentherme.de

Kommunale Allianz Fränkischer Grabfeldgau e.V.
Josef-Sperl-Straße 3
D-97631 Bad Königshofen i. Grabfeld

Telefon: 09761 / 402 – 15
www.allianz-grabfeldgau.de
info@allianz-grabfeldgau.de

Stand 11/2017



- Standort Infotafel
- Lokale Wanderwege**
- Aub-Sambach
 - Aufstiegsweg Höchheim (9 km)
 - Bad Königshofen-Sambach
 - Barrierefreie Wege des Naturparks Halßberge
 - Energiewanderweg Großbardorf (9 km)
 - Erlebnisrouten am Burgen- und Schloßwälder (11 km)
 - Herzlicher Rundweg Saal (7 km + 8 km)
 - Kleinbardorf-Sambach
 - Kulturwandwanderweg (7 km/11 km)
 - Milanweg (10 km/16 km)
 - Rundweg Gemeinde Sulzdorf (28 km)
 - Rundweg Großbardorf-Kleinbardorf-Kleinabstätt (barrierefrei) (8 km)
 - Rundweg Rhönblick Saal (9 km/15 km)
- Regionale und Fernwanderwege**
- Burgen- und Schloßwälder
 - E3 und E6
 - Fränkischer Marienweg
 - Friedrich-Rückert-Wanderweg
 - Grenzwanderweg Grünes Band
 - HWO7 - Kreuzbergweg
 - Jacobusweg
 - Karolingerweg
 - Keltenenerlebnisweg
 - Rennweg
- Other Symbols:**
- Rund um St. Ursula (6 km + 9 km)
 - Rundweg Waltershausen-Aubstadt (10 km)
 - Von Barock zu Rokoko (11 km)
 - Von Flurkreuz zu Flurkreuz (13 km)
- 2 km
- Diese Karte ist ein Ausschnitt aus der "Fuldaer Rad-Wanderkarte Nr. 508 "Röhrenbach Block" M. 1:50.000